



БОЙОРОК

ПРИКАЗ

« 28 » июнь 2019 й.

№ 183

« 28 » июня 2019 г.

Об утверждении границ территории объекта культурного наследия регионального значения «Банк поземельный», расположенного по адресу: Республика Башкортостан, г. Уфа, ул. Советская, 14

В соответствии со статьями 3.1, 5.1, 9.2 и 33 Федерального закона от 25 июня 2002 года № 73-ФЗ «Об объектах культурного наследия (памятниках истории и культуры) народов Российской Федерации», статьями 4 и 20 Закона Республики Башкортостан от 7 ноября 2005 года № 224-з «Об объектах культурного наследия (памятниках истории и культуры) народов Республики Башкортостан», приказом Министерства культуры Российской Федерации от 04 июня 2015 года № 1745 «Об утверждении требований к составлению проектов границ территорий объектов культурного наследия», пунктом 9.8 Положения об Управлении по государственной охране объектов культурного наследия Республики Башкортостан, утвержденного постановлением Правительства Республики Башкортостан от 16 января 2017 года № 4, приказываю:

1. Утвердить границы территории объекта культурного наследия регионального значения «Банк поземельный», расположенного по адресу: Республика Башкортостан, г. Уфа, ул. Советская, 14, согласно приложению к настоящему приказу.

2. Отделу архитектурного и исторического наследия Управления по государственной охране объектов культурного наследия Республики Башкортостан направить настоящий приказ в установленном законодательством порядке на государственную регистрацию в Государственный комитет Республики Башкортостан по делам юстиции.

3. Разместить (опубликовать) настоящий приказ на сайте Управления по государственной охране объектов культурного наследия Республики Башкортостан в информационно-телекоммуникационной сети «Интернет».

4. Контроль за исполнением настоящего приказа оставляю за собой.

Начальник управления

И.З. Фаткуллин

10 июня 19

73295

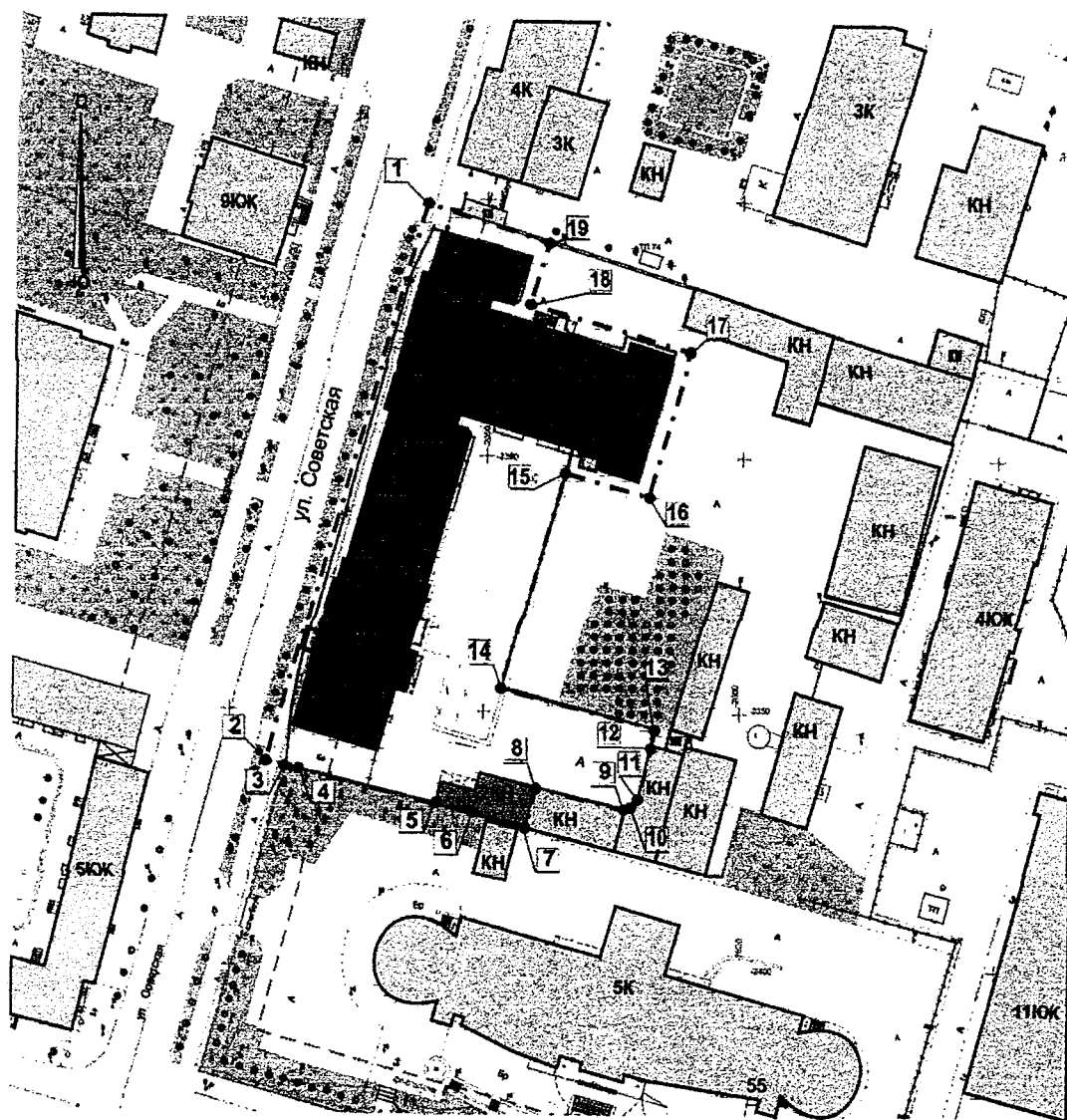
Приложение
к приказу Управления
по государственной охране
объектов культурного наследия
Республики Башкортостан
от «28» июня 2019 года № 183

Границы территории объекта культурного наследия регионального значения «Банк поземельный», расположенного по адресу: Республика Башкортостан, г. Уфа, ул. Советская, 14






Координаты характерных (поворотных) точек границ территории объекта культурного наследия регионального значения «Банк поземельный», расположенного по адресу: Республика Башкортостан, г. Уфа, ул. Советская, 14 (далее – Объект) в местной системе координат МСК-02:

Сведения о местоположении границы объекта землеустройства					
Система координат: МСК-02					
Сведения о характерных точках границы объекта землеустройства					
Обозначение характерных точек границы	Координаты		Метод определения координат	средняя квадратическая погрешность положения характерной точки (М), t	Описание закрепления точки
	X	Y			
1	657172.19	1358955.01	картометрический	(0,1)	
2	657063.30	1358924.50	картометрический	(0,1)	
3	657062.48	1358928.09	картометрический	(0,1)	
4	657061.90	1358930.55	картометрический	(0,1)	
5	657055.34	1358957.89	картометрический	(0,1)	
6	657053.60	1358964.87	картометрический	(0,1)	
7	657051.11	1358975.64	картометрический	(0,1)	
8	657058.61	1358977.43	картометрический	(0,1)	
9	657054.45	1358994.89	картометрический	(0,1)	
10	657054.37	1358995.20	картометрический	(0,1)	
11	657056.52	1358997.31	картометрический	(0,1)	
12	657066.82	1358999.85	картометрический	(0,1)	
13	657069.89	1359000.61	картометрический	(0,1)	
14	657079.41	1358957.32	картометрический	(0,1)	
15	657122.37	1358969.35	картометрический	(0,1)	
16	657114.8	1358997.99	картометрический	(0,1)	
17	657146.31	1359006.36	картометрический	(0,1)	
18	657154.41	1358974.97	картометрический	(0,1)	
19	657165.48	1358977.61	картометрический	(0,1)	

Схема границ территории объекта культурного наследия регионального значения
«Банк поземельный», расположенного по адресу: Республика Башкортостан, г. Уфа,
ул. Советская, 14



Условные обозначения:

-  - Объект культурного наследия регионального значения
-  - Историческая застройка
-  - Граница земельного участка объекта культурного наследия
-  - Граница территории объекта культурного наследия
-  - Поворотные точки границы территории