



БОЙОРОК

ПРИКАЗ

« 28 » _____ июнь _____ 201 9 й.

№ 190

« 28 » _____ июня _____ 201 9 г.

Об утверждении границ территории объекта культурного наследия федерального значения «Здание губернской земской управы», расположенного по адресу: Республика Башкортостан, г. Уфа, ул. Цюрупы, 12

В соответствии со статьями 3.1, 5.1, 9.1, 9.2 и 33 Федерального закона от 25 июня 2002 года № 73-ФЗ «Об объектах культурного наследия (памятниках истории и культуры) народов Российской Федерации», статьями 4 и 20 Закона Республики Башкортостан от 7 ноября 2005 года № 224-з «Об объектах культурного наследия (памятниках истории и культуры) народов Республики Башкортостан», приказом Министерства культуры Российской Федерации от 04 июня 2015 года № 1745 «Об утверждении требований к составлению проектов границ территорий объектов культурного наследия», пунктом 9.8 Положения об Управлении по государственной охране объектов культурного наследия Республики Башкортостан, утвержденного постановлением Правительства Республики Башкортостан от 16 января 2017 года № 4, приказываю:

1. Утвердить границы территории объекта культурного наследия федерального значения «Здание губернской земской управы», расположенного по адресу: Республика Башкортостан, г. Уфа, ул. Цюрупы, 12, согласно приложению к настоящему приказу.

2. Отделу архитектурного и исторического наследия Управления по государственной охране объектов культурного наследия Республики Башкортостан направить настоящий приказ в установленном законодательством порядке на государственную регистрацию в Государственный комитет Республики Башкортостан по делам юстиции.

3. Разместить (опубликовать) настоящий приказ на сайте Управления по государственной охране объектов культурного наследия Республики Башкортостан в информационно-телекоммуникационной сети «Интернет».

4. Контроль за исполнением настоящего приказа оставляю за собой.

Начальник управления

И.З. Фаткуллин

10 июль 19

13283

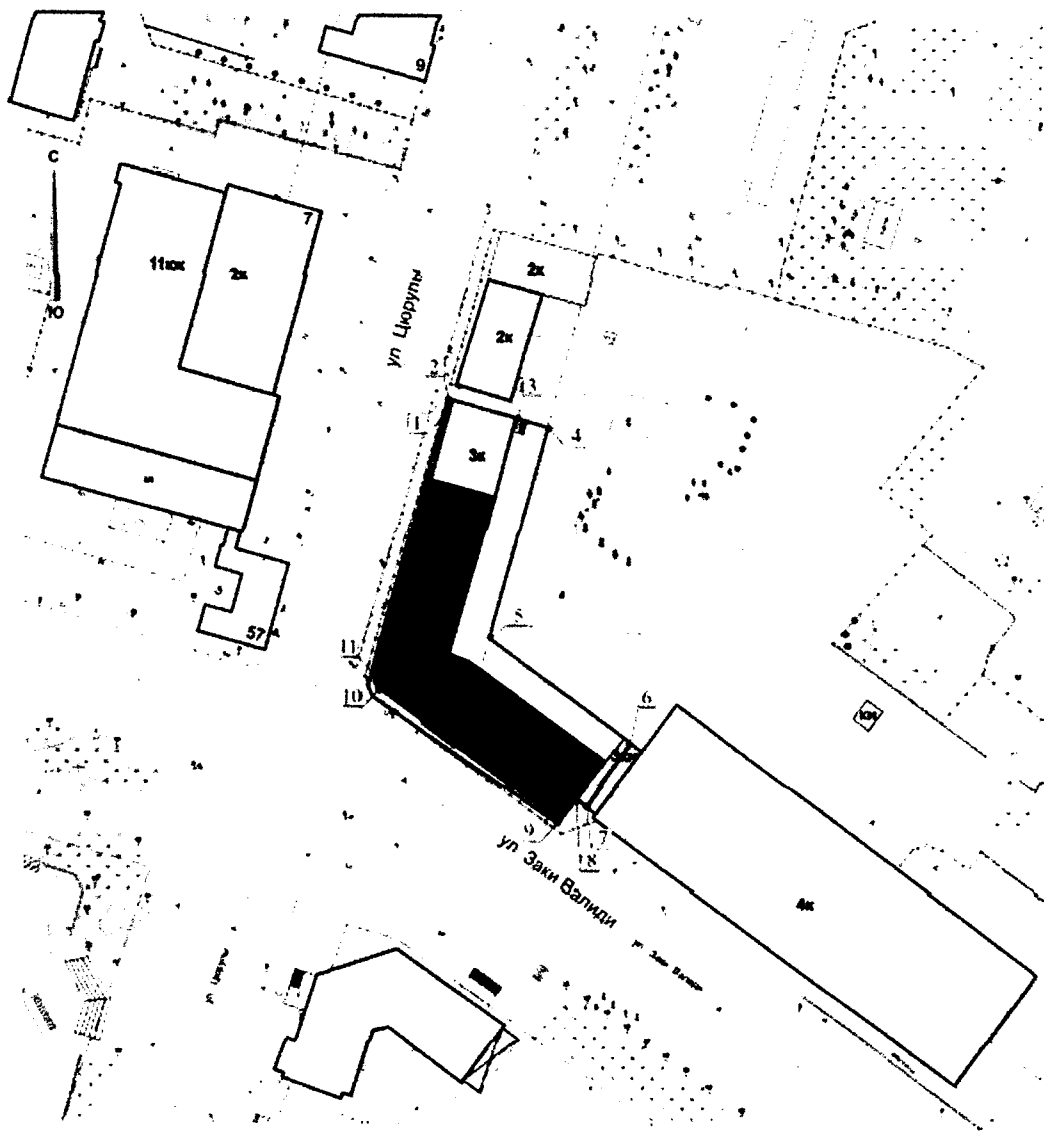
Приложение
к приказу Управления
по государственной охране
объектов культурного наследия
Республики Башкортостан
от «28» июня 2019 года № 190

Границы территории объекта культурного наследия федерального значения «Здание губернской земской управы», расположенного по адресу: Республика Башкортостан, г. Уфа, ул. Цюрупы, 12





Координаты характерных (поворотных) точек границ территории объекта культурного наследия федерального значения «Здание губернской земской управы», расположенного по адресу: Республика Башкортостан, г. Уфа, ул. Цюрупы, 12 (далее – Объект) в местной системе координат МСК-02:

Сведения о местоположении границы объекта землеустройства					
Система координат: МСК-02					
Сведения о характерных точках границы объекта землеустройства					
Обозначение характерных точек границы	Координаты		Метод определения координат	Средняя квадратическая погрешность положения характерной точки (М t),	Описание закрепления точки
	X	Y			
1	657005.58	1359151.72	картометрический	(0,1)	
2	657009.26	1359152.70	картометрический	0,1	
3	657005.12	1359168.30	картометрический	(0,1)	
4	657004,80	1359176,02	картометрический	(0,1)	
5	656957,28	1359163,32	картометрический	(0,1)	
6	656934,00	1359195,40	картометрический	(0,1)	
7	656918,78	1359185,37	картометрический	(0,1)	
8	656920.57	1359183.03	картометрический	(0,1)	
9	656915.02	1359178.90	картометрический	(0,1)	
10	656943.45	1359137.01	картометрический	(0,1)	
11	656945.94	1359135.97	картометрический	(0,1)	

Схема границ территории объекта культурного наследия федерального значения
«Здание губернской земской управы», расположенного по адресу: Республика
Башкортостан, г. Уфа, ул. Цюрупы, 12



Условные обозначения:

-  - Объект культурного наследия регионального значения
-  - Окружающая застройка
-  - Граница территории объекта культурного наследия
-  - Поворотные точки границы территории