



## БОЙОРОК

## ПРИКАЗ

« 28 » июнь 201 9 й.

№ 172

« 28 » июня 201 9 г.

**Об утверждении границ и режима использования территории  
объекта культурного наследия регионального значения «Училище реальное»,  
расположенного по адресу: Республика Башкортостан, г. Стерлитамак,  
ул. Комсомольская, 67**

В соответствии со статьями 3.1, 5.1, 9.2 и 33 Федерального закона от 25 июня 2002 года № 73-ФЗ «Об объектах культурного наследия (памятниках истории и культуры) народов Российской Федерации», статьями 4 и 20 Закона Республики Башкортостан от 7 ноября 2005 года № 224-з «Об объектах культурного наследия (памятниках истории и культуры) народов Республики Башкортостан», приказом Министерства культуры Российской Федерации от 04 июня 2015 года № 1745 «Об утверждении требований к составлению проектов границ территорий объектов культурного наследия», пунктом 9.8 Положения об Управлении по государственной охране объектов культурного наследия Республики Башкортостан, утвержденного постановлением Правительства Республики Башкортостан от 16 января 2017 года № 4, приказываю:

1. Утвердить:

границы территории объекта культурного наследия регионального значения «Училище реальное», расположенного по адресу: Республика Башкортостан, г. Стерлитамак, ул. Комсомольская, 67, согласно приложению № 1 к настоящему приказу;

режим использования территории объекта культурного наследия регионального значения «Училище реальное», расположенного по адресу: Республика Башкортостан, г. Стерлитамак, ул. Комсомольская, 67, согласно приложению № 2 к настоящему приказу.

2. Отделу архитектурного и исторического наследия Управления по государственной охране объектов культурного наследия Республики Башкортостан направить настоящий приказ в установленном законодательством порядке на государственную регистрацию в Государственный комитет Республики Башкортостан по делам юстиции.

3. Разместить (опубликовать) настоящий приказ на сайте Управления по государственной охране объектов культурного наследия Республики Башкортостан в информационно-телекоммуникационной сети «Интернет».

4. Контроль за исполнением настоящего приказа оставляю за собой.

Начальник управления

10 07 19

И.З. Фаткуллин

13284

Приложение № 1  
к приказу Управления  
по государственной охране  
объектов культурного наследия  
Республики Башкортостан  
от «28» июня 2019 года № 172

Границы территории объекта культурного наследия регионального значения  
«Училище реальное», расположенного по адресу: Республика Башкортостан,  
г. Стерлитамак, ул. Комсомольская, 67


Описание местоположения границ территории

Прохождение границы		Описание прохождения границы
от точки	до точки	
1	2	от начальной точки 1 на юго-восток проходит 42,16 м до точки 2
2	3	далее поворачивает на юго-запад и проходит 70,53 м до точки 3
3	4	далее поворачивает на северо-запад и проходит 42,49 м до точки 4
4	1	далее поворачивает на северо-восток и проходит 70,1 м в исходную точку 1. Контур замкнулся




Координаты характерных (поворотных) точек границ территории объекта  
культурного наследия регионального значения «Училище реальное»,  
расположенного по адресу: Республика Башкортостан, г. Стерлитамак,  
ул. Комсомольская, 67 в местной системе координат МСК-02:

Сведения о местоположении границ ТОКН					
1. Система координат МСК-02					
2. Сведения о характерных точках границ ТОКН					
Обозначение характерных точек границ	Координаты, м		Метод определения координат характерной точки	Средняя квадратическая погрешность положения характерной точки (Mt), м	Описание обозначения точки на местности (при наличии)
	X	Y			
1	535079.19	1361873.65	картометрический	0.1	
2	535057.22	1361909.63	картометрический	0.1	
3	534996.25	1361874.17	картометрический	0.1	
4	535017.03	1361837.11	картометрический	0.1	
1	535079.19	1361873.65	картометрический	0.1	

Схема границ территории объекта культурного наследия регионального значения  
«Училище реальное», расположенного по адресу: Республика Башкортостан,  
г. Стерлитамак, ул. Комсомольская, 67



Используемые условные знаки и обозначения:

-  – границы территории объекта культурного наследия «Училище реальное»
-  – объект культурного наследия
-  – характерная поворотная точка

Приложение № 2  
к приказу Управления по  
государственной охране  
объектов культурного наследия  
Республики Башкортостан  
от «28» июня 2019 года № 172

Режим использования территории объекта культурного наследия  
регионального значения «Училище реальное», расположенного по адресу:  
Республика Башкортостан, г. Стерлитамак, ул. Комсомольская, 67

1. В границах территории объекта культурного наследия регионального значения «Училище реальное», расположенного по адресу: Республика Башкортостан, г. Стерлитамак, ул. Комсомольская, 67 (далее – Объект), разрешается:

1.1. Проведение работ по сохранению Объекта, без изменения особенностей, составляющих предмет охраны Объекта, юридическими лицами и индивидуальными предпринимателями, имеющими лицензию на осуществление деятельности по сохранению объектов культурного наследия (памятников истории и культуры) народов Российской Федерации в соответствии с законодательством Российской Федерации о лицензировании отдельных видов деятельности.

1.2. Воссоздание Объекта, производимое на основании письменного разрешения и задания, и в соответствии с документацией, согласованной органом исполнительной власти, уполномоченным в области охраны объектов культурного наследия.

1.3. Проведение работ по обеспечению функционирования Объекта, поддержанию его функциональной инфраструктуры, не нарушающих его целостности.

1.4. Проведение работ по выявлению и изучению объектов археологического наследия, располагающихся на территории Объекта, в порядке, предусмотренном действующим законодательством.

1.5. Консервация и музеефикация объектов культурного наследия, объектов археологического наследия, а также культурного слоя, на основании комплексных научно-исследовательских работ.

1.6. Проведение работ по озеленению, благоустройству территории, проводимых, в том числе, с применением методов реставрации, направленных на формирование наиболее близкого к историческому контексту восприятия Объекта.

1.7. Обеспечение мер пожарной безопасности Объекта.

1.8. Прокладка, ремонт, реконструкция подземных инженерных коммуникаций с последующей рекультивацией нарушенных участков.

1.9. Прокладка, ремонт и реконструкция дорожных коммуникаций, земляные и иные работы, не нарушающие целостность Объекта и не создающие угрозы его повреждения, разрушения или уничтожения.

1.10. Ремонт и реконструкция дорог, проездов, не нарушающих целостность Объекта культурного наследия и не создающие угрозы его повреждения, разрушения или уничтожения.

2. В границах территории Объекта запрещается:
  - 2.1. Строительство новых объектов.
  - 2.2. Уничтожение предмета охраны Объекта.