



## БОЙОРОК

## ПРИКАЗ

« 28 » июнь 2019 г.

№ 180

« 28 » июня 2019 г.

**Об утверждении границ территории объекта культурного наследия  
регионального значения «Уездное училище и дом, где жил чувашский  
просветитель П. М. Миронов», расположенного по адресу: Республика  
Башкортостан, г. Уфа, ул. Пушкина, 110**

В соответствии со статьями 3.1, 5.1, 9.2 и 33 Федерального закона от 25 июня 2002 года № 73-ФЗ «Об объектах культурного наследия (памятниках истории и культуры) народов Российской Федерации», статьями 4 и 20 Закона Республики Башкортостан от 7 ноября 2005 года № 224-з «Об объектах культурного наследия (памятниках истории и культуры) народов Республики Башкортостан», приказом Министерства культуры Российской Федерации от 04 июня 2015 года № 1745 «Об утверждении требований к составлению проектов границ территорий объектов культурного наследия», пунктом 9.8 Положения об Управлении по государственной охране объектов культурного наследия Республики Башкортостан, утвержденного постановлением Правительства Республики Башкортостан от 16 января 2017 года № 4, приказываю:

1. Утвердить границы территории объекта культурного наследия регионального значения «Уездное училище и дом, где жил чувашский просветитель П. М. Миронов», расположенного по адресу: Республика Башкортостан, г. Уфа, ул. Пушкина, 110, согласно приложению к настоящему приказу.

2. Отделу архитектурного и исторического наследия Управления по государственной охране объектов культурного наследия Республики Башкортостан направить настоящий приказ в установленном законодательством порядке на государственную регистрацию в Государственный комитет Республики Башкортостан по делам юстиции.

3. Разместить (опубликовать) настоящий приказ на сайте Управления по государственной охране объектов культурного наследия Республики Башкортостан в информационно-телекоммуникационной сети «Интернет».

4. Контроль за исполнением настоящего приказа оставляю за собой.

Начальник управления

10 04 19

И.З. Фаткуллин

13284

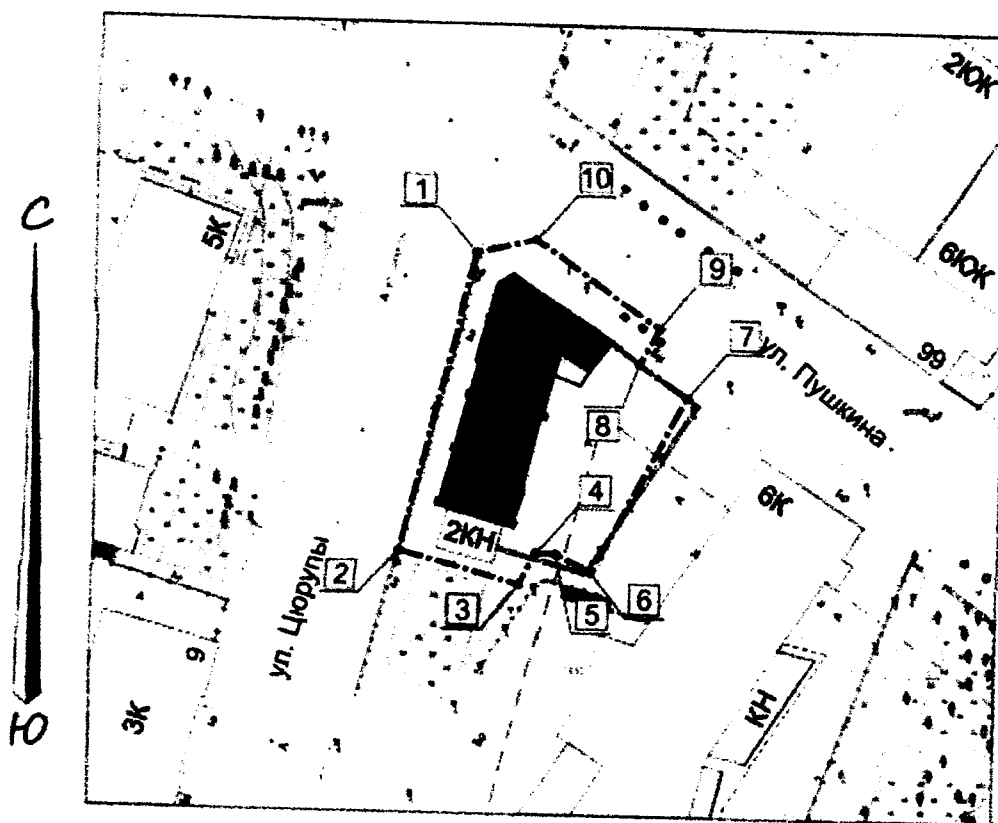
Приложение  
к приказу Управления  
по государственной охране  
объектов культурного наследия  
Республики Башкортостан  
от «28» июня 2019 года № 180

Границы территории объекта культурного наследия регионального значения  
«Уездное училище и дом, где жил чувашский просветитель П. М. Миронов»,  
расположенного по адресу: Республика Башкортостан, г. Уфа, ул. Пушкина, 110





Координаты характерных (поворотных) точек границ территории объекта культурного наследия регионального значения «Уездное училище и дом, где жил чувашский просветитель П. М. Миронов», расположенного по адресу: Республика Башкортостан, г. Уфа, ул. Пушкина, 110 (далее – Объект) в местной системе координат МСК-02:

Сведения о местоположении границы объекта землеустройства					
Система координат: МСК-02					
Сведения о характерных точках границы объекта землеустройства					
Обозначение характерных точек границы	Координаты		Метод определения координат	средняя квадратическая погрешность положения характерной точки (М), t	Описание закрепления точки
	X	Y			
1	657187.39	1359197.07	картометрический	(0,1)	
2	657145.70	1359185.57	картометрический	(0,1)	
3	657141.74	1359202.59	картометрический	(0,1)	
4	657143.62	1359204.23	картометрический	(0,1)	
5	657143.46	1359207.05	картометрический	(0,1)	
6	657140.67	1359212.56	картометрический	(0,1)	
7	657169.16	1359227.44	картометрический	(0,1)	
8	657174,58	1359219,18	картометрический	(0,1)	
9	657179.96	1359221.65	картометрический	(0,1)	
10	657189.12	1359203.09	картометрический	(0,1)	

Схема границ территории объекта культурного наследия регионального значения  
«Уездное училище и дом, где жил чувашский просветитель П. М. Мионов»,  
расположенного по адресу: Республика Башкортостан, г. Уфа, ул. Пушкина, 110



Условные обозначения

-  - объект культурного наследия регионального значения
-  - окружающая застройка
-  - граница территории объекта
-  - поворотные точки границы территории