



БОЙОРОК

ПРИКАЗ

« 28 » сентябрь 2020 й.

№ 268

« 28 » сентябрь 2020 г.

Об утверждении границ территории объекта культурного наследия регионального значения «Дом Дьякова», расположенного по адресу: Республика Башкортостан, г. Стерлитамак, ул. Худайбердина, 18

В соответствии со статьями 3.1, 5.1, 9.2 и 33 Федерального закона от 25 июня 2002 года № 73-ФЗ «Об объектах культурного наследия (памятниках истории и культуры) народов Российской Федерации», статьями 4 и 20 Закона Республики Башкортостан от 07 ноября 2005 года № 224-з «Об объектах культурного наследия (памятниках истории и культуры) народов Республики Башкортостан», приказом Министерства культуры Российской Федерации от 04 июня 2015 года № 1745 «Об утверждении требований к составлению проектов границ территорий объектов культурного наследия», пунктом 9.8 Положения об Управлении по государственной охране объектов культурного наследия Республики Башкортостан, утвержденного постановлением Правительства Республики Башкортостан от 16 января 2017 года № 4, приказываю:

1. Утвердить границы территории объекта культурного наследия регионального значения «Дом Дьякова», расположенного по адресу: Республика Башкортостан, г. Стерлитамак, ул. Худайбердина, 18, согласно приложению к настоящему приказу.
2. Отделу архитектурного и исторического наследия Управления по государственной охране объектов культурного наследия Республики Башкортостан направить настоящий приказ в установленном законодательством порядке на государственную регистрацию в Государственный комитет Республики Башкортостан по делам юстиции.
3. Разместить (опубликовать) настоящий приказ на сайте Управления по государственной охране объектов культурного наследия Республики Башкортостан в информационно-телекоммуникационной сети «Интернет».
4. Контроль за исполнением настоящего приказа оставляю за собой.

Начальник управления

О.В. Полстовалов

Государственный комитет Республики Башкортостан по делам юстиции
ЗАРЕГИСТРИРОВАНО
« 14 » 10 20 20 г.
Регистрационный № 15566

Приложение
к приказу Управления
по государственной охране
объектов культурного наследия
Республики Башкортостан
от 28 сентября 2020 года № 268

Границы территории объекта культурного наследия регионального значения
«Дом Дьякова», расположенного по адресу: Республика Башкортостан,
г. Стерлитамак, ул. Худайбердина, 18

Описание местоположения границ территории

Участок между точками	Описание границы
1,2	от начальной точки 1 на северо-восток проходит 34,39 м до точки 2
2,3	далее проходит 6,42 м до точки 3
3,4	далее поворачивает на юго-восток и проходит 6,80 м до точки 4
4,5	далее поворачивает на северо-восток и проходит 26,40 м до точки 5
5,6	далее проходит 1,00 м до точки 6
6,7	далее поворачивает на юго-восток и проходит 47,81 м до точки 7
7,8	далее поворачивает на юго-запад и проходит 67,34 м до точки 8
8,1	далее поворачивает на северо-запад и проходит 54,82 м в исходную точку 1. Контур замкнулся.




Координаты характерных (поворотных) точек границ территории объекта культурного наследия регионального значения «Дом Дьякова», расположенного по адресу: Республика Башкортостан, г. Стерлитамак, ул. Худайбердина, 18 (далее – Объект) в местной системе координат МСК-02:

Сведения о местоположении границы объекта землеустройства					
Система координат: МСК-02 зона 1					
Сведения о характерных точках границы объекта землеустройства					
Обозначение характерных точек границы	Координаты		Метод определения координат	Средняя квадратическая погрешность положения характерной точки (Mt), м	Описание закрепления точки
	X	Y			
1	534631.13	1361604.44	картометрический	(0,1)	
2	534660.86	1361621.72	картометрический	(0,1)	
3	534666.25	1361625.20	картометрический	(0,1)	
4	534662.74	1361631.02	картометрический	(0,1)	
5	534685.27	1361644.78	картометрический	(0,1)	
6	534686.13	1361645.30	картометрический	(0,1)	
7	534660.98	1361685.96	картометрический	(0,1)	
8	534603.09	1361651.55	картометрический	(0,1)	

Схема границ территории объекта культурного наследия регионального значения
«Дом Дьякова», расположенного по адресу: Республика Башкортостан,
г. Стерлитамак, ул. Худайбердина, 18



Используемые условные знаки и обозначения:

-  – границы территории объекта культурного наследия «Дом Дьякова»
-  – объект культурного наследия
-  – характерная поворотная точка