



Юр. адрес: 450101, Уфа, ул. Тукаева, 46. Факт. адрес: 450005, г. Уфа, ул. Цюрупы, 86. Тел.: (347) 218-02-33. ИНН 0274923138

**БОЙОРОК**

**ПРИКАЗ**

« 28 » июнь 2019 г.

№ 187

« 28 » июня 2019 г.

**Об утверждении границ территории объекта культурного наследия  
регионального значения «Центральный вход в сад им. Луначарского»,  
расположенного по адресу: Республика Башкортостан, г. Уфа,  
ул. Пушкина**

В соответствии со статьями 3.1, 5.1, 9.2 и 33 Федерального закона от 25 июня 2002 года № 73-ФЗ «Об объектах культурного наследия (памятниках истории и культуры) народов Российской Федерации», статьями 4 и 20 Закона Республики Башкортостан от 7 ноября 2005 года № 224-з «Об объектах культурного наследия (памятниках истории и культуры) народов Республики Башкортостан», приказом Министерства культуры Российской Федерации от 04 июня 2015 года № 1745 «Об утверждении требований к составлению проектов границ территорий объектов культурного наследия», пунктом 9.8 Положения об Управлении по государственной охране объектов культурного наследия Республики Башкортостан, утвержденного постановлением Правительства Республики Башкортостан от 16 января 2017 года № 4, приказываю:

1. Утвердить границы территории объекта культурного наследия регионального значения «Центральный вход в сад им. Луначарского», расположенного по адресу: Республика Башкортостан, г. Уфа, ул. Пушкина, согласно приложению к настоящему приказу.

2. Отделу архитектурного и исторического наследия Управления по государственной охране объектов культурного наследия Республики Башкортостан направить настоящий приказ в установленном законодательством порядке на государственную регистрацию в Государственный комитет Республики Башкортостан по делам юстиции.

3. Разместить (опубликовать) настоящий приказ на сайте Управления по государственной охране объектов культурного наследия Республики Башкортостан в информационно-телекоммуникационной сети «Интернет».

4. Контроль за исполнением настоящего приказа оставляю за собой.

Начальник управления

И.З. Фаткуллин

10 июль 19

13.2.99

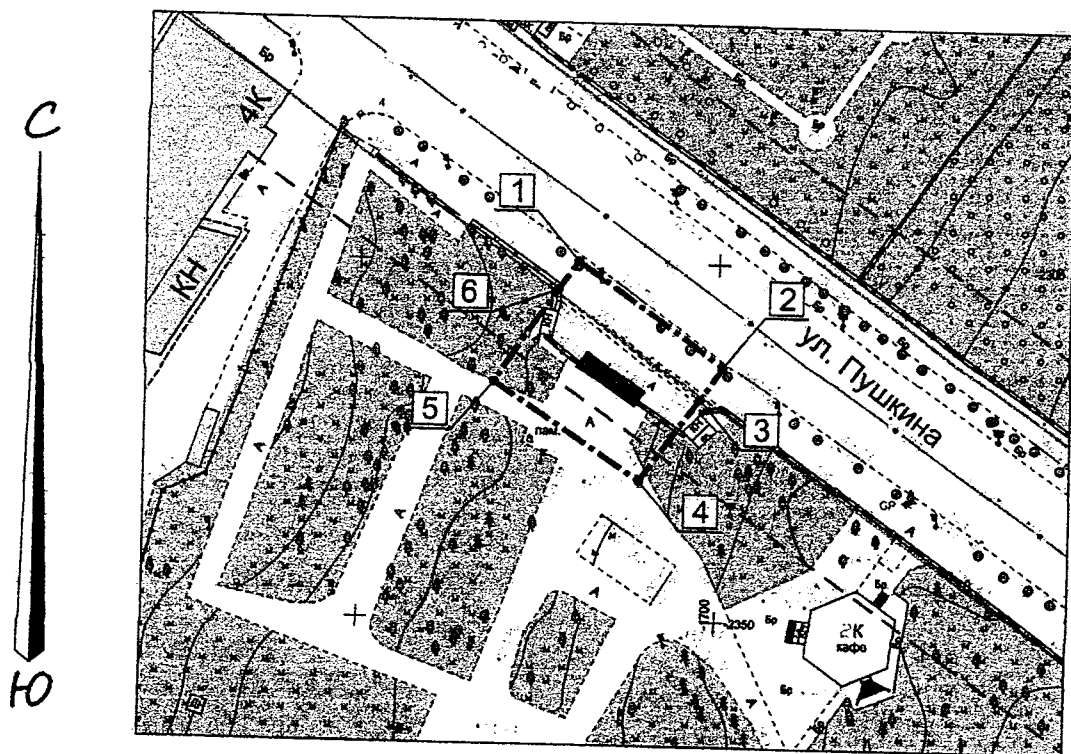
Приложение  
к приказу Управления  
по государственной охране  
объектов культурного наследия  
Республики Башкортостан  
от «28» июня 2019 года № 187

Границы территории объекта культурного наследия регионального значения  
«Центральный вход в сад им. Луначарского», расположенного по адресу:  
Республика Башкортостан, г. Уфа, ул. Пушкина





Координаты характерных (поворотных) точек границ территории объекта культурного наследия регионального значения «Центральный вход в сад им. Луначарского», расположенного по адресу: Республика Башкортостан, г. Уфа, ул. Пушкина (далее – Объект) в местной системе координат МСК-02:

Сведения о местоположении границы объекта землеустройства					
Система координат: МСК-02					
Сведения о характерных точках границы объекта землеустройства					
Обозначение характерных точек границы	Координаты		Метод определения координат	средняя квадратическая погрешность положения характерной точки (М), t	Описание закрепления точки
	X	Y			
1	657136.12	1359291.25	картометрический	(0,1)	
2	657113.17	1359324.31	картометрический	(0,1)	
3	657106.42	1359319.54	картометрический	(0,1)	
4	657092.33	1359309.58	картометрический	(0,1)	
5	657114.83	1359276.73	картометрический	(0,1)	
6	657129.00	1359286.39	картометрический	(0,1)	

Схема границ территории объекта культурного наследия регионального значения  
«Центральный вход в сад им. Луначарского», расположенного по адресу:  
Республика Башкортостан, г. Уфа, ул. Пушкина



Условные обозначения

-  - объект культурного наследия регионального значения
-  - окружающая застройка
-  - граница территории объекта
-  - поворотные точки границы территории