



**БОЙОРОК**

**ПРИКАЗ**

« 28 » июнь 2019 г.

№ 171

« 28 » июня 2019 г.

**Об утверждении границ и режима использования территории  
объекта культурного наследия регионального значения «Здание начального  
училища», расположенного по адресу: Республика Башкортостан,  
г. Стерлитамак, ул. Садовая, 20**

В соответствии со статьями 3.1, 5.1, 9.2 и 33 Федерального закона от 25 июня 2002 года № 73-ФЗ «Об объектах культурного наследия (памятниках истории и культуры) народов Российской Федерации», статьями 4 и 20 Закона Республики Башкортостан от 7 ноября 2005 года № 224-з «Об объектах культурного наследия (памятниках истории и культуры) народов Республики Башкортостан», приказом Министерства культуры Российской Федерации от 04 июня 2015 года № 1745 «Об утверждении требований к составлению проектов границ территорий объектов культурного наследия», пунктом 9.8 Положения об Управлении по государственной охране объектов культурного наследия Республики Башкортостан, утвержденного постановлением Правительства Республики Башкортостан от 16 января 2017 года № 4, приказываю:

1. Утвердить:

границы территории объекта культурного наследия регионального значения «Здание начального училища», расположенного по адресу: Республика Башкортостан, г. Стерлитамак, ул. Садовая, 20, согласно приложению № 1 к настоящему приказу;

режим использования территории объекта культурного наследия регионального значения «Здание начального училища», расположенного по адресу: Республика Башкортостан, г. Стерлитамак, ул. Садовая, 20, согласно приложению № 2 к настоящему приказу.

2. Отделу архитектурного и исторического наследия Управления по государственной охране объектов культурного наследия Республики Башкортостан направить настоящий приказ в установленном законодательством порядке на государственную регистрацию в Государственный комитет Республики Башкортостан по делам юстиции.

3. Разместить (опубликовать) настоящий приказ на сайте Управления по государственной охране объектов культурного наследия Республики Башкортостан в информационно-телекоммуникационной сети «Интернет».

4. Контроль за исполнением настоящего приказа оставляю за собой.

10 04 15  
13281  
Начальник управления

  
И.З. Фаткуллин

Приложение № 1  
к приказу Управления  
по государственной охране  
объектов культурного наследия  
Республики Башкортостан  
от «28» июня 2019 года № 171

Границы территории объекта культурного наследия регионального значения  
«Здание начального училища», расположенного по адресу: Республика  
Башкортостан, г. Стерлитамак, ул. Садовая, 20


Описание местоположения границ территории

| Прохождение границы |          | Описание прохождения границы  |
|---------------------|----------|---|
| от точки            | до точки |   |
| 1                   | 2        | от начальной точки 1 на юго-восток проходит 51,27 м до точки 2                              |
| 2                   | 3        | далее поворачивает на юго-запад и проходит 52,77 м до точки 3                               |
| 3                   | 4        | далее поворачивает на северо-запад и проходит 52,24 м до точки 4                            |
| 4                   | 1        | далее поворачивает на северо-восток и проходит 53,62 м в исходную точку 1. Контур замкнулся |




Координаты характерных (поворотных) точек границ территории объекта культурного наследия регионального значения «Здание начального училища», расположенного по адресу: Республика Башкортостан, г. Стерлитамак, ул. Садовая, 20 в местной системе координат МСК-02:

| Сведения о местоположении границ ТОКН        |               |            |   |  |   |
|--|---------------|------------|---|--|---|
| 1. Система координат МСК-02 ✓                |               |            |   |  |   |
| 2. Сведения о характерных точках границ ТОКН |               |            |   |  |   |
| Обозначение характерных точек границ         | Координаты, м |            | Метод определения координат характерной точки | Средняя квадратическая погрешность положения характерной точки (Mt), м | Описание обозначения точки на местности (при наличии) |
|  | X             | Y          |   |  |   |
| 1  | 534941.34     | 1361893.79 | картометрический                              | 0.1  |   |
| 2  | 534915.22     | 1361937.91 | картометрический                              | 0.1  |   |
| 3  | 534868.85     | 1361912.72 | картометрический                              | 0.1  |   |
| 4  | 534894.70     | 1361867.33 | картометрический                              | 0.1  |   |
| 1  | 534941.34     | 1361893.79 | картометрический                              | 0.1  |   |

Схема границ территории объекта культурного наследия регионального значения  
«Здание начального училища», расположенного по адресу: Республика  
Башкортостан, г. Стерлитамак, ул. Садовая, 20



Используемые условные знаки и обозначения:

-  – границы территории объекта культурного наследия «Училище реальное»
-  – объект культурного наследия
-  – характерная поворотная точка

Приложение № 2  
к приказу Управления по  
государственной охране  
объектов культурного наследия  
Республики Башкортостан  
от «28» июня 2019 года № 171

Режим использования территории объекта культурного наследия  
регионального значения «Здание начального училища», расположенного по адресу:  
Республика Башкортостан, г. Стерлитамак, ул. Садовая, 20

1. В границах территории объекта культурного наследия регионального значения «Здание начального училища», расположенного по адресу: Республика Башкортостан, г. Стерлитамак, ул. Садовая, 20 (далее – Объект), разрешается:

1.1. Проведение работ по сохранению Объекта культурного наследия, без изменения особенности, составляющих предмет охраны Объекта культурного наследия, юридическими лицами и индивидуальными предпринимателями, имеющими лицензию на осуществление деятельности по сохранению объектов культурного наследия (памятников истории и культуры) народов Российской Федерации в соответствии с законодательством Российской Федерации о лицензировании отдельных видов деятельности.

1.2. Воссоздание Объекта, производимое на основании письменного разрешения и задания, и в соответствии с документацией, согласованной органом исполнительной власти, уполномоченным в области охраны объектов культурного наследия.

1.3. Проведение работ по обеспечению функционирования Объекта культурного наследия, поддержанию его функциональной инфраструктуры, не нарушающих его целостности.

1.4. Проведение работ по выявлению и изучению объектов археологического наследия, располагающихся на территории Объекта культурного наследия, в порядке, предусмотренном действующим законодательством.

1.5. Консервация и музеефикация объектов культурного наследия, объектов археологического наследия, а также культурного слоя, на основании комплексных научно-исследовательских работ.

1.6. Проведение работ по озеленению, благоустройству территории, проводимых, в том числе, с применением методов реставрации, направленных на формирование наиболее близкого к историческому контексту восприятия Объекта культурного наследия.

1.7. Обеспечение мер пожарной безопасности Объекта культурного наследия.

1.8. Прокладка, ремонт, реконструкция подземных инженерных коммуникаций с последующей рекультивацией нарушенных участков.

1.9. Прокладка, ремонт и реконструкция дорожных коммуникаций, земляные и иные работы, не нарушающие целостность Объекта культурного наследия и не создающие угрозы его повреждения, разрушения или уничтожения.

1.10. Ремонт и реконструкция дорог, проездов, не нарушающих целостность Объекта культурного наследия и не создающие угрозы его повреждения, разрушения или уничтожения.

2. В границах территории Объекта культурного наследия запрещается:

2.1. Строительство новых объектов.

2.2. Уничтожение предмета охраны Объекта культурного наследия.