



БОЙОРОК

ПРИКАЗ

« 28 » июнь 2019 г.

№ 184

« 28 » июня 2019 г.

Об утверждении границ территории объекта культурного наследия регионального значения «Совет Министров БАССР», расположенного по адресу: Республика Башкортостан, г. Уфа, ул. Пушкина, 106

В соответствии со статьями 3.1, 5.1, 9.2 и 33 Федерального закона от 25 июня 2002 года № 73-ФЗ «Об объектах культурного наследия (памятниках истории и культуры) народов Российской Федерации», статьями 4 и 20 Закона Республики Башкортостан от 7 ноября 2005 года № 224-з «Об объектах культурного наследия (памятниках истории и культуры) народов Республики Башкортостан», приказом Министерства культуры Российской Федерации от 04 июня 2015 года № 1745 «Об утверждении требований к составлению проектов границ территорий объектов культурного наследия», пунктом 9.8 Положения об Управлении по государственной охране объектов культурного наследия Республики Башкортостан, утвержденного постановлением Правительства Республики Башкортостан от 16 января 2017 года № 4, приказываю:

1. Утвердить границы территории объекта культурного наследия регионального значения «Совет Министров БАССР», расположенного по адресу: Республика Башкортостан, г. Уфа, ул. Пушкина, 106, согласно приложению к настоящему приказу.

2. Отделу архитектурного и исторического наследия Управления по государственной охране объектов культурного наследия Республики Башкортостан направить настоящий приказ в установленном законодательством порядке на государственную регистрацию в Государственный комитет Республики Башкортостан по делам юстиции.

3. Разместить (опубликовать) настоящий приказ на сайте Управления по государственной охране объектов культурного наследия Республики Башкортостан в информационно-телекоммуникационной сети «Интернет».

4. Контроль за исполнением настоящего приказа оставляю за собой.

Начальник управления

И.З. Фаткуллин

10 июня 19

73296

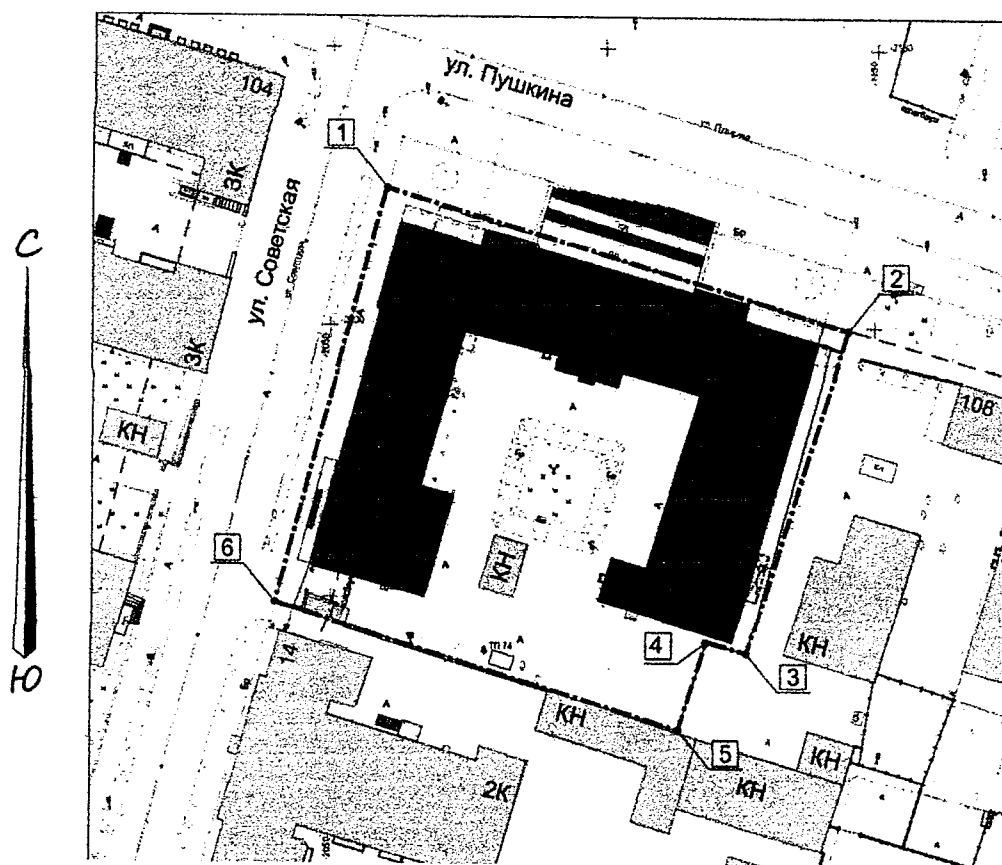
Приложение
к приказу Управления
по государственной охране
объектов культурного наследия
Республики Башкортостан
от «28» июня 2019 года № 184

Границы территории объекта культурного наследия регионального значения «Совет Министров БАССР», расположенного по адресу: Республика Башкортостан, г. Уфа, ул. Пушкина, 106






Координаты характерных (поворотных) точек границ территории объекта культурного наследия регионального значения «Совет Министров БАССР», расположенного по адресу: Республика Башкортостан, г. Уфа, ул. Пушкина, 106 (далее – Объект) в местной системе координат МСК-02:

Сведения о местоположении границы объекта землеустройства					
Система координат: МСК-02					
Сведения о характерных точках границы объекта землеустройства					
Обозначение характерных точек границы	Координаты		Метод определения координат	средняя квадратическая погрешность положения характерной точки (М), т	Описание закрепления точки
	Х	У			
1	657246,92	1358976,04	картометрический	(0,1)	
2	657224,80	1359057,97	картометрический	(0,1)	
3	657157,29	1359043,76	картометрический	(0,1)	
4	657161,19	1359033,24	картометрический	(0,1)	
5	657149,84	1359030,01	картометрический	(0,1)	
6	657172,19	1358955,01	картометрический	(0,1)	

Схема границ территории объекта культурного наследия регионального значения «Совет Министров БАССР», расположенного по адресу: Республика Башкортостан, г. Уфа, ул. Пушкина, 106



Условные обозначения

-  - объект культурного наследия регионального значения
-  - окружающая застройка
-  - граница земельного участка
-  - граница территории объекта
-  - поворотные точки границы территории