



БОЙОРОК

ПРИКАЗ

« 28 » _____ июнь _____ 201 9 й.

№ 169

« 28 » _____ июня _____ 201 9 г.

О внесении изменений в приказ Управления по государственной охране объектов культурного наследия Республики Башкортостан от 04 февраля 2019 года № 25 «О включении выявленного объекта культурного наследия «Усадьба Ушковой Е.К.: Деревянный дом», 1880-е гг., расположенного по адресу: Республика Башкортостан, г. Уфа, ул. Октябрьской революции, д. 25/1, в Единый государственный реестр объектов культурного наследия (памятников истории и культуры) народов Российской Федерации в качестве объекта культурного наследия регионального значения, утверждении его предмета охраны, границ и режима использования территории»

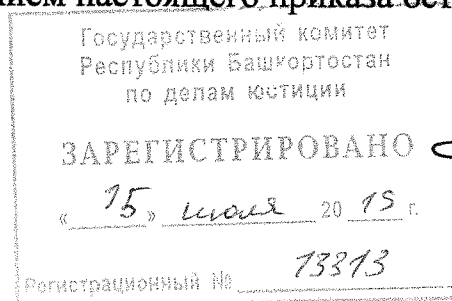
В соответствии с пунктами 9.3, 9.7 и 9.8 Положения об Управлении по государственной охране объектов культурного наследия Республики Башкортостан, утвержденного постановлением Правительства Республики Башкортостан от 16 января 2017 года № 4, п р и к а з ы в а ю:

1. Внести изменение в приказ Управления по государственной охране объектов культурного наследия Республики Башкортостан от 04 февраля 2019 года № 25 «О включении выявленного объекта культурного наследия «Усадьба Ушковой Е.К.: Деревянный дом», 1880-е гг., расположенного по адресу: Республика Башкортостан, г. Уфа, ул. Октябрьской революции, д. 25/1, в Единый государственный реестр объектов культурного наследия (памятников истории и культуры) народов Российской Федерации в качестве объекта культурного наследия регионального значения, утверждении его предмета охраны, границ и режима использования территории» (далее – Приказ № 25), изложив приложение № 2 к Приказу № 25 в редакции согласно приложению к настоящему приказу.

2. Отделу архитектурного и исторического наследия Управления по государственной охране объектов культурного наследия Республики Башкортостан направить настоящий приказ в Государственный комитет Республики Башкортостан по делам юстиции для государственной регистрации в установленном законодательством порядке.

3. Контроль за исполнением настоящего приказа оставляю за собой.

Начальник управления



И.З. Фаткуллин

Приложение к приказу
Управления по государственной
охране объектов культурного
наследия Республики Башкортостан
от 28 июня 2019 года № 169

«Приложение № 2 к приказу
Управления по государственной
охране объектов культурного
наследия Республики Башкортостан
от 04 февраля 2019 года № 25

**Границы территории объекта культурного наследия регионального значения
«Восточный дом усадьбы Лапиной Ю.В.» (памятник), конец XIX – начало XX
веков, расположенного по адресу: Республика Башкортостан, г. Уфа,
ул. Октябрьской Революции, д. 25/1**

В границы территории Объекта культурного наследия (далее – ТОКН) входит территория объекта культурного наследия «Западный дом усадьбы Лапиной Ю.В.», расположенного по адресу: Республика Башкортостан, г. Уфа, ул. Октябрьской Революции, д. 25/1 (далее – Объект).

Границы ТОКН устанавливаются на территории общего пользования, представляют собой замкнутый контур.

Описание местоположения границ ТОКН

Сведения о ТОКН		
№ п/п	Характеристики ТОКН	Описание характеристик
1	Местоположение ТОКН	Республика Башкортостан, г. Уфа, ул. Октябрьской революции, д. 25/1
2	Площадь ТОКН +/- величина погрешности определения площади (P+/- дельта P)	1183.34 кв. м.
3	Иные характеристики ТОКН	Территория, непосредственно занятая объектом культурного наследия и (или) связанная с ним исторически и функционально, являющаяся его неотъемлемой частью и устанавливаемая в соответствии с требованиями действующего законодательства.

Сведения о местоположении границ ТОКН

1. Система координат МСК-02 зона 2



2. Сведения о характерных точках границ ТОКН

Обозначение характерных точек	Координаты, м		Метод определения координат характерной точки	Средняя квадратичная погрешность положения характерной точки (Mt), м	Описание обозначения точки на местности (при наличии)
	X	Y			
Точка 1	657316.27	1359472.56	картометри- ческий	0,1	от начальной точки 1 на северо-восток и проходит 39,50 м до точки 2;
Точка 2	657346.89	1359497.53		0,1	далее поворачивает на юго-восток и проходит 29,95 м до точки 3;
Точка 3	657327.25	1359520.13		0,1	далее поворачивает на юго-запад и проходит 39,49 до точки 4;
Точка 4	657296.63	1359495.19		0,1	далее поворачивает на северо-запад и проходит 29,99 м в исходную точку 1. Контур замкнулся.



Масштаб 1:1000

Используемые условные знаки и обозначения:

-  – Границы территории объекта
-  – Объект культурного наследия
- 1** – Характерная поворотная точка

».