



БОЙОРОК

ПРИКАЗ

« 28 » июнь 2019 г.

№ 175

« 28 » июня 2019 г.

**Об утверждении границ и режима использования территории
объекта культурного наследия регионального значения «Дом Костина»,
расположенного по адресу: Республика Башкортостан, г. Стерлитамак,
ул. Мира, 61**

В соответствии со статьями 3.1, 5.1, 9.2 и 33 Федерального закона от 25 июня 2002 года № 73-ФЗ «Об объектах культурного наследия (памятниках истории и культуры) народов Российской Федерации», статьями 4 и 20 Закона Республики Башкортостан от 7 ноября 2005 года № 224-з «Об объектах культурного наследия (памятниках истории и культуры) народов Республики Башкортостан», приказом Министерства культуры Российской Федерации от 04 июня 2015 года № 1745 «Об утверждении требований к составлению проектов границ территорий объектов культурного наследия», пунктом 9.8 Положения об Управлении по государственной охране объектов культурного наследия Республики Башкортостан, утвержденного постановлением Правительства Республики Башкортостан от 16 января 2017 года № 4, приказываю:

1. Утвердить:

границы территории объекта культурного наследия регионального значения «Дом Костина», расположенного по адресу: Республика Башкортостан, г. Стерлитамак, ул. Мира, 61, согласно приложению № 1 к настоящему приказу;

режим использования территории объекта культурного наследия регионального значения «Дом Костина», расположенного по адресу: Республика Башкортостан, г. Стерлитамак, ул. Мира, 61, согласно приложению № 2 к настоящему приказу.

2. Отделу архитектурного и исторического наследия Управления по государственной охране объектов культурного наследия Республики Башкортостан направить настоящий приказ в установленном законодательством порядке на государственную регистрацию в Государственный комитет Республики Башкортостан по делам юстиции.

3. Разместить (опубликовать) настоящий приказ на сайте Управления по государственной охране объектов культурного наследия Республики Башкортостан в информационно-телекоммуникационной сети «Интернет».

4. Контроль за исполнением настоящего приказа оставляю за собой.

Начальник управления

10 07 19

И.З. Фаткуллин

13283

Приложение № 1
к приказу Управления
по государственной охране
объектов культурного наследия
Республики Башкортостан
от «28» июня 2019 года № 175

Границы территории объекта культурного наследия регионального значения «Дом Костина», расположенного по адресу: Республика Башкортостан, г. Стерлитамак, ул. Мира, 61


Описание местоположения границ территории

Прохождение границы		Описание прохождения границы
от точки	до точки	
1	2	от начальной точки 1 на юго-восток проходит 14,24 м до точки 2
2	3	далее поворачивает на юго-запад и проходит 23,89 м до точки 3
3	4	далее поворачивает на северо-запад и проходит 5,93 м до точки 4
4	5	далее проходит 8,44 м до точки 5
5	6	далее поворачивает на северо-восток и проходит 23,46 м в точку 6
6	1	далее проходит 0,78 м в исходную точку 1. Контур замкнулся



Координаты характерных (поворотных) точек границ территории объекта культурного наследия регионального значения «Дом Костина», расположенного по адресу: Республика Башкортостан, г. Стерлитамак, ул. Мира, 61 в местной системе координат МСК-02:

Сведения о местоположении границ ТОКН					
1. Система координат МСК-02					
2. Сведения о характерных точках границ ТОКН					
Обозначение характерных точек границ	Координаты, м		Метод определения координат характерной точки	Средняя квадратическая погрешность положения характерной точки (Mt), м	Описание обозначения точки на местности (при наличии)
	X	Y			
1	534799.25	1361569.32	картометрический	0.1	
2	534791.57	1361581.31	картометрический	0.1	
3	534770.88	1361569.37	картометрический	0.1	
4	534773.95	1361564.3	картометрический	0.1	
5	534778.32	1361557.08	картометрический	0.1	
6	534798.59	1361568.90	картометрический	0.1	
1	534799.25	1361569.32	картометрический	0.1	

Схема границ территории объекта культурного наследия регионального значения
«Дом Костина», расположенного по адресу: Республика Башкортостан,
г. Стерлитамак, ул. Мира, 61



Используемые условные знаки и обозначения:

-  – границы территории объекта культурного наследия «Училище реальное»
-  – объект культурного наследия
- 1** – характерная поворотная точка

Приложение № 2
к приказу Управления по
государственной охране
объектов культурного наследия
Республики Башкортостан
от «28» июня 2019 года № 175

Режим использования территории объекта культурного наследия
регионального значения «Дом Костина», расположенного по адресу: Республика
Башкортостан, г. Стерлитамак, ул. Мира, 61

1. В границах территории объекта культурного наследия (памятника истории и культуры) регионального значения «Дом Костина», расположенного по адресу: Республика Башкортостан, г. Стерлитамак, ул. Мира, 61 (далее – Объект), разрешается:

1.1. Проведение работ по сохранению Объекта культурного наследия, без изменения особенности, составляющих предмет охраны Объекта культурного наследия, юридическими лицами и индивидуальными предпринимателями, имеющими лицензию на осуществление деятельности по сохранению объектов культурного наследия (памятников истории и культуры) народов Российской Федерации в соответствии с законодательством Российской Федерации о лицензировании отдельных видов деятельности.

1.2. Воссоздание Объекта, производимое на основании письменного разрешения и задания, и в соответствии с документацией, согласованной органом исполнительной власти, уполномоченным в области охраны объектов культурного наследия.

1.3. Проведение работ по обеспечению функционирования Объекта культурного наследия, поддержанию его функциональной инфраструктуры, не нарушающих его целостности.

1.4. Проведение работ по выявлению и изучению объектов археологического наследия, располагающихся на территории Объекта культурного наследия, в порядке, предусмотренном действующим законодательством.

1.5. Консервация и музеефикация объектов культурного наследия, объектов археологического наследия, а также культурного слоя, на основании комплексных научно-исследовательских работ.

1.6. Проведение работ по озеленению, благоустройству территории, проводимых, в том числе, с применением методов реставрации, направленных на формирование наиболее близкого к историческому контексту восприятия Объекта культурного наследия.

1.7. Обеспечение мер пожарной безопасности Объекта культурного наследия.

1.8. Прокладка, ремонт, реконструкция подземных инженерных коммуникаций с последующей рекультивацией нарушенных участков.

1.9. Прокладка, ремонт и реконструкция дорожных коммуникаций, земляные и иные работы, не нарушающие целостность Объекта культурного наследия и не создающие угрозы его повреждения, разрушения или уничтожения.

1.10. Ремонт и реконструкция дорог, проездов, не нарушающих целостность Объекта культурного наследия и не создающие угрозы его повреждения, разрушения или уничтожения.

2. В границах территории Объекта культурного наследия запрещается:

2.1. Строительство новых объектов.

2.2. Уничтожение предмета охраны Объекта культурного наследия.