



БОЙОРОК

ПРИКАЗ

« 28 » июнь 2019 й.

№ 182

« 28 » июня 2019 г.

**Об утверждении границ территории объекта культурного наследия
регионального значения «Дома Краевского и Блохина в саду
С. Т. Аксакова», расположенного по адресу: Республика Башкортостан, г. Уфа,
ул. Пушкина, 112/1, 112/2, 112/3**

В соответствии со статьями 3.1, 5.1, 9.2 и 33 Федерального закона от 25 июня 2002 года № 73-ФЗ «Об объектах культурного наследия (памятниках истории и культуры) народов Российской Федерации», статьями 4 и 20 Закона Республики Башкортостан от 7 ноября 2005 года № 224-з «Об объектах культурного наследия (памятниках истории и культуры) народов Республики Башкортостан», приказом Министерства культуры Российской Федерации от 04 июня 2015 года № 1745 «Об утверждении требований к составлению проектов границ территорий объектов культурного наследия», пунктом 9.8 Положения об Управлении по государственной охране объектов культурного наследия Республики Башкортостан, утвержденного постановлением Правительства Республики Башкортостан от 16 января 2017 года № 4, приказываю:

1. Утвердить границы территории объекта культурного наследия регионального значения «Дома Краевского и Блохина в саду С. Т. Аксакова», расположенного по адресу: Республика Башкортостан, г. Уфа, ул. Пушкина, 112/1, 112/2, 112/3, согласно приложению к настоящему приказу.

2. Отделу архитектурного и исторического наследия Управления по государственной охране объектов культурного наследия Республики Башкортостан направить настоящий приказ в установленном законодательством порядке на государственную регистрацию в Государственный комитет Республики Башкортостан по делам юстиции.

3. Разместить (опубликовать) настоящий приказ на сайте Управления по государственной охране объектов культурного наследия Республики Башкортостан в информационно-телекоммуникационной сети «Интернет».

4. Контроль за исполнением настоящего приказа оставляю за собой.

Начальник управления

И.З. Фаткуллин

10 июль 19

13204

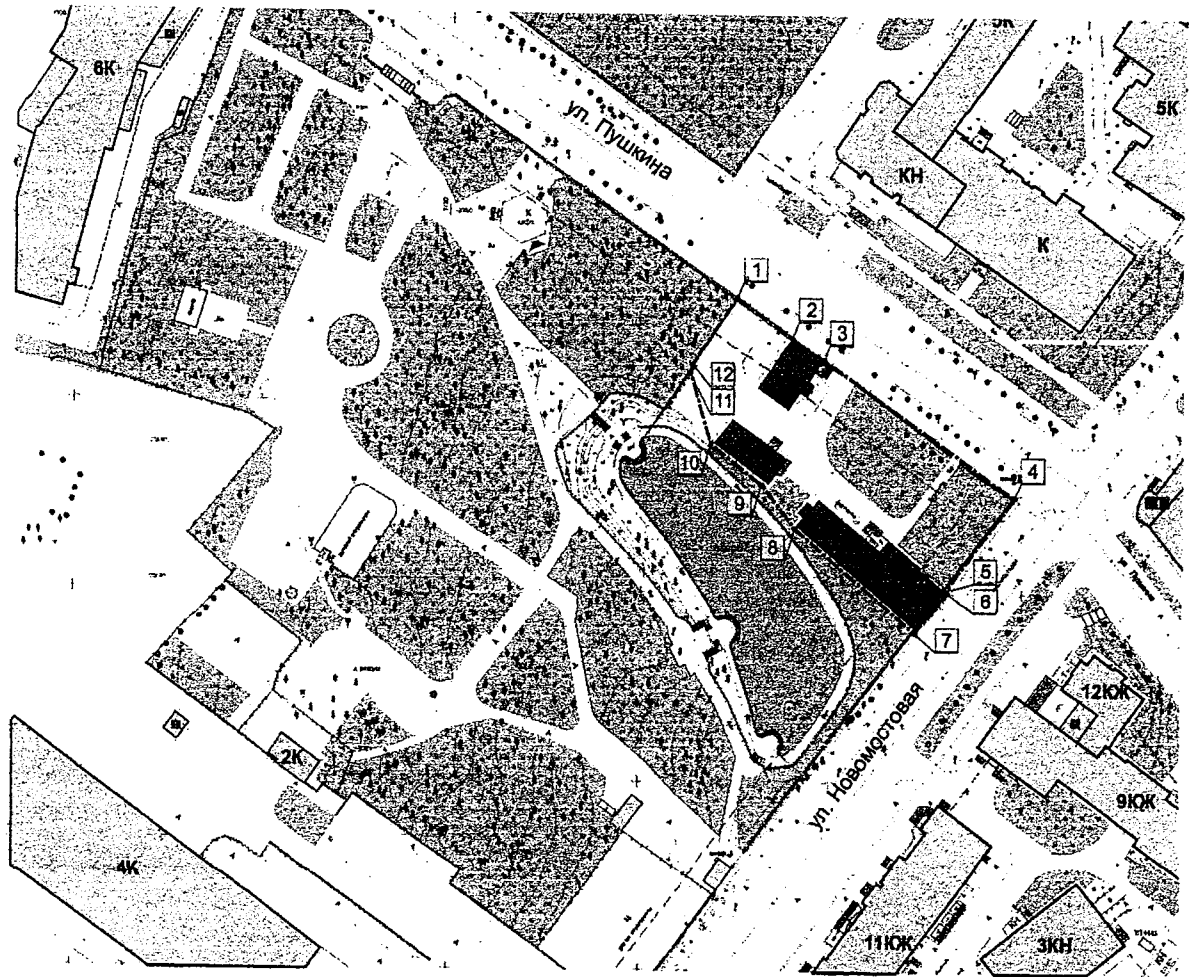
Приложение
к приказу Управления
по государственной охране
объектов культурного наследия
Республики Башкортостан
от «28» июня 2019 года № 182

Границы территории объекта культурного наследия регионального значения «Дома Краевского и Блохина в саду С. Т. Аксакова», расположенного по адресу:
Республика Башкортостан, г. Уфа, ул. Пушкина, 112/1, 112/2, 112/3





Координаты характерных (поворотных) точек границ территории объекта культурного наследия регионального значения «Дома Краевского и Блохина в саду С. Т. Аксакова», расположенного по адресу: Республика Башкортостан, г. Уфа, ул. Пушкина, 112/1, 112/2, 112/3 (далее – Объект) в местной системе координат МСК-02:

Сведения о местоположении границы объекта землеустройства					
Система координат: МСК-02					
Сведения о характерных точках границы объекта землеустройства					
Обозначение характерных точек границы	Координаты		Метод определения координат	средняя квадратическая погрешность положения характерной точки (М), t	Описание закрепления точки
	X	Y			
1	657056.57	1359392.70	картометрический	(0,1)	
2	657039.97	1359382.06	картометрический	(0,1)	
3	657037.64	1359381.48	картометрический	(0,1)	
4	657018.99	1359387.01	картометрический	(0,1)	
5	657008.53	1359400.28	картометрический	(0,1)	
6	656996.85	-1359409.03	картометрический	(0,1)	
7	656970.31	1359442.19	картометрический	(0,1)	
8	656979.68	1359449.70	картометрический	(0,1)	
9	656980.14	1359449.14	картометрический	(0,1)	
10	657005.38	1359466.33	картометрический	(0,1)	
11	657040.58	1359415.21	картометрический	(0,1)	
12	657046.13	1359407.36	картометрический	(0,1)	

Схема границ территории объекта культурного наследия регионального значения
«Дома Краевского и Блохина в саду С. Т. Аксакова», расположенного по адресу:
Республика Башкортостан, г. Уфа, ул. Пушкина, 112/1, 112/2, 112/3



Условные обозначения

-  - объект культурного наследия регионального значения
-  - окружающая застройка
-  - граница территории объекта
-  - поворотные точки границы территории